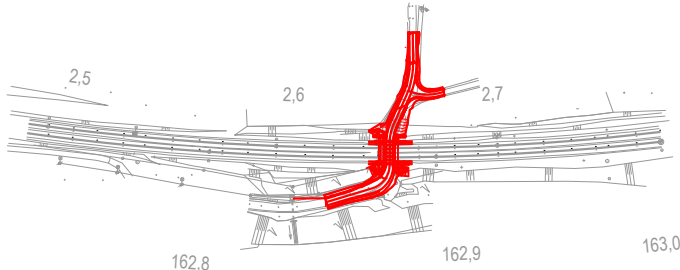


Legenda:


- Hranice drážního pozemku ve vlastnictví SŽ, s.o.
- Hranice drážního pozemku ve vlastnictví ČD, a.s.
- Hranice vnitřního dělení pozemků mezi pozemky SŽ, s.o.
- Hranice vnitřního dělení pozemků mezi pozemky ČD, a.s.
- Hranice vymezení věcného břemena
- Hranice dočasného záboru
- Hranice zařízení staveniště
- Hranice trvalého záboru
- Lomový bod drážní hranice ve vlastnictví SŽ, s.o.
- Lomový bod drážní hranice ve vlastnictví ČD a.s.
- Lomový bod vnitřní hranice SŽ, s.o.
- Lomový bod vnitřní hranice ČD a.s.
- Lomový bod hranice věcného břemena
- Lomový bod dočasného záboru
- Lomový bod trvalého záboru
- Lomový bod hranice zařízení staveniště
- Bod železničního bodového pole
- Bod železničního bodového pole - ohrožen stavbou
- Bod železničního bodového pole - navržený nový bod
- Stav mapy katastru nemovitostí ČR
- Hranice katastrálního území
- Hranice obce
- Staničení trati



Orientační schéma:



Razítko oprávněné osoby:

Podpis:		Datum:	
Revize:	Datum:	Popis:	Kontroloval:
P01	25.5.2021	Pracovní verze dokumentace k připomínkám	Ing. Dávid Kuczik
001	25.10.2021	Definitivní verze dokumentace	Ing. Dávid Kuczik

Stavebník/Investor:	Správa železnic, státní organizace		 SPRÁVA ŽELEZNIC
Adresa:	Dlážděná 1003/7, 110 00 Praha 1		
Zástupce investora:	Stavební správa západ		
Adresa:	Sokolovská 1995/278, 190 00 Praha 9		

Zhotovitel stavby:	SAGASTA s.r.o.			
Adresa:	Novodvorská 1010/14, 142 00, Praha 4 - Lhotka			
Kontakt:	T: +420 261 344 100 E: info@sagasta.cz			
Zhotovitel objektu:	SAGASTA s.r.o.			
Adresa:	Novodvorská 1010/14, 142 00, Praha 4 - Lhotka			
Kontakt:	T: +420 261 344 100 E: info@sagasta.cz			
Hlavní projektant (HIP):	Specialista:	Odpovědný projektant:	Zpracovatel:	
Ing. Dávid Kuczik	Ing. Dávid Kuczik	Ing. Dávid Kuczik	Ing. Dávid Kuczik	

Název stavby/akce:	Rekonstrukce mostu v km 162,879 trati Liberec - Černousy		Označení (S-kód): S632000171
Název části:	Obvod stavby		Označení zhotovitele: 120 123
Název objektu:			Označení části: I.5
Název přílohy:	Obvod stavby		Číslo objektu/komplexu:
Název dílčí části přílohy:	Geodetický výkres obvodu stavby		Číslo přílohy: 2 001
Kraj:	Katastrální území:	TUDU:	Paré:
Liberecký	Růžodol I [682209]	0951 02	
Stupeň dokumentace:	Datum zpracování:	Formáty:	Měřítko:
DUSP	25.05.2021	4xA4	1:500
S-kód: S 6 3 2 0 0 0 1 7 1 - D U S P - I 5 X X X X - X X X X X X X X X X X X - X X X - 2 - 0 0 1 - 0 0 1			
Stupeň dokumentace: Část: Objekt: Podobjekt: Příloha: Revize:			